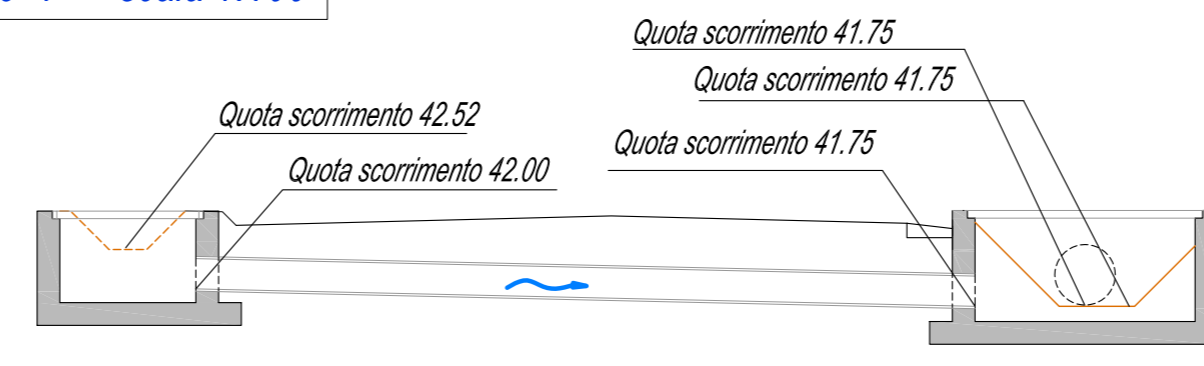
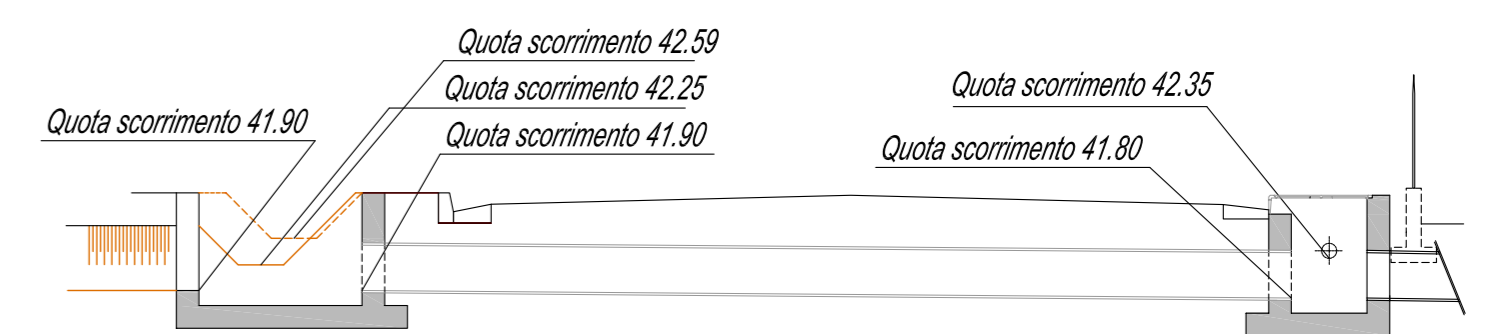


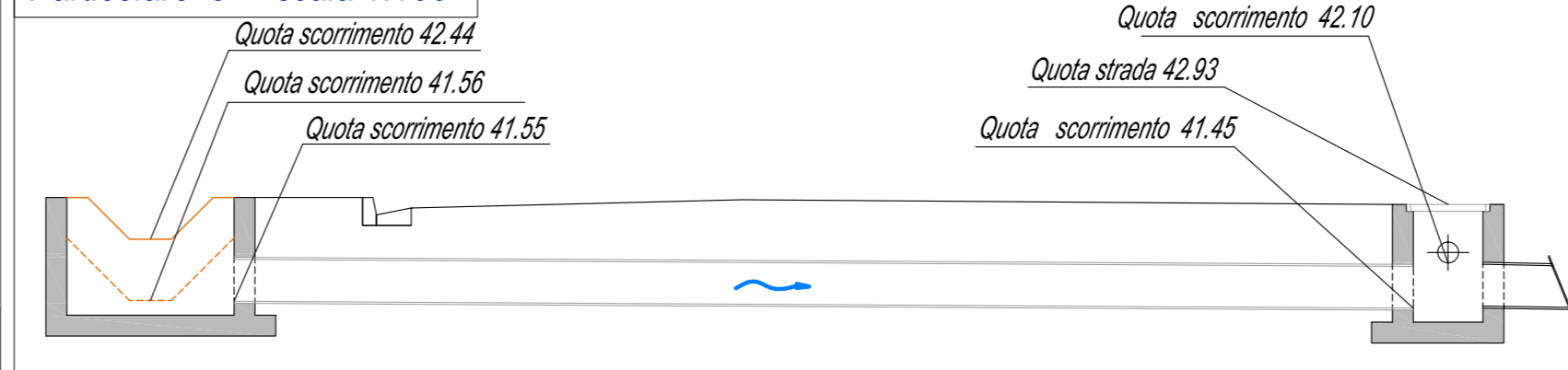
Particolare 1 scala 1:100



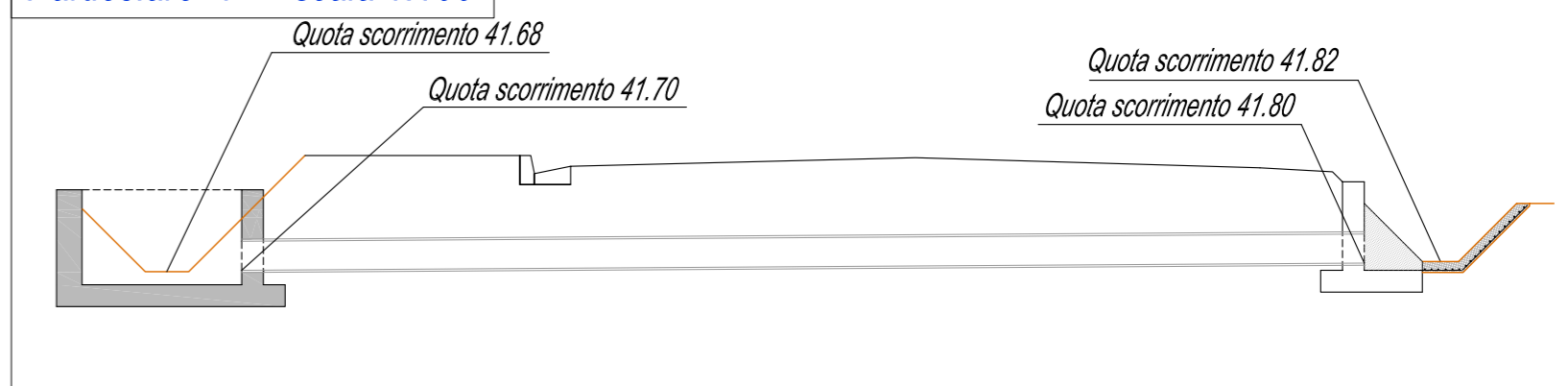
Particolare 2 scala 1:100



Particolare 3 scala 1:100



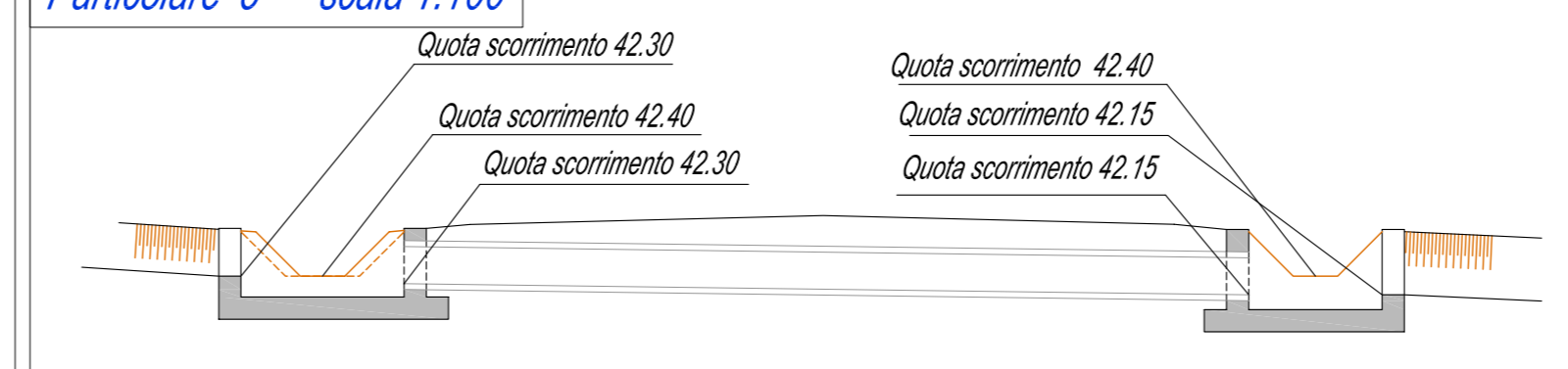
Particolare 4 scala 1:100



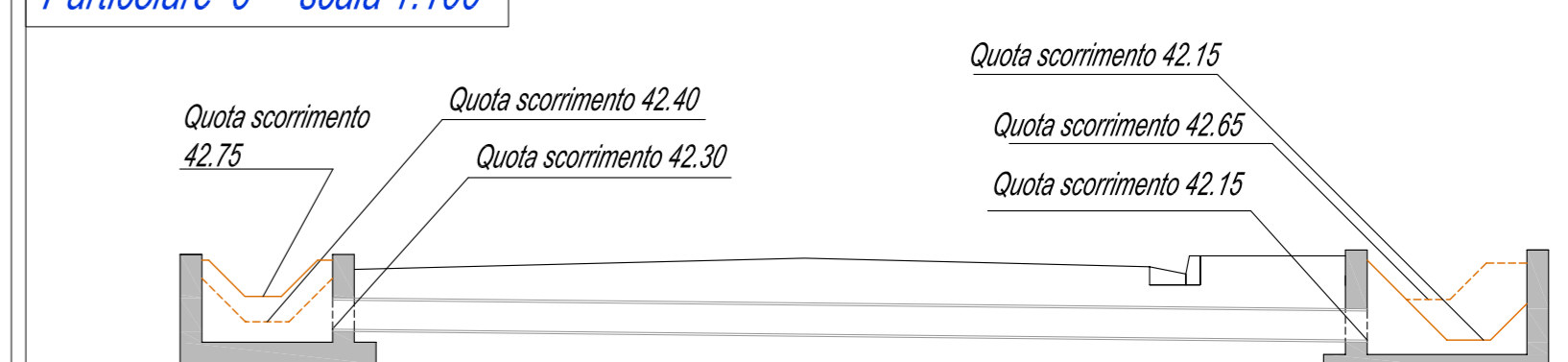
LEGENDA

Esistente	Da rimuovere/spostare	Nuovo	Descrizione
[Symbol]	[Symbol]	[Symbol]	Acquedotto
[Symbol]	[Symbol]	[Symbol]	Fognatura
[Symbol]	[Symbol]	[Symbol]	Metanodotto
[Symbol]	[Symbol]	[Symbol]	Linea elettrica ENEL
[Symbol]	[Symbol]	[Symbol]	Linea Telefonica
[Symbol]	[Symbol]	[Symbol]	Contatore Enel
[Symbol]	[Symbol]	[Symbol]	Contatore acque
[Symbol]	[Symbol]	[Symbol]	Armadio telefonici
[Symbol]	[Symbol]	[Symbol]	Armadio impianti
[Symbol]	[Symbol]	[Symbol]	Sifone gas
[Symbol]	[Symbol]	[Symbol]	Pali illuminazione
[Symbol]	[Symbol]	[Symbol]	Impianto semaforico
[Symbol]	[Symbol]	[Symbol]	Cassonetto rifiuti solidi urbani
[Symbol]	[Symbol]	[Symbol]	Pozzetti / Chiavini (part. 05.60.1)
[Symbol]	[Symbol]	[Symbol]	Pozzetti / Caditoie (part. 05.60.1)
[Symbol]	[Symbol]	[Symbol]	Pozzetti di raccordo (part. 05.25.1)
[Symbol]	[Symbol]	[Symbol]	Pozzetti di raccordo (part. 05.25.2)
[Symbol]	[Symbol]	[Symbol]	Pozzetti di raccordo (part. 05.25.3)
[Symbol]	[Symbol]	[Symbol]	Pozzetti di raccordo con caditoie chiavini (part. 05.25.4)
[Symbol]	[Symbol]	[Symbol]	Canalizzazioni, smaltim. acque stradali
[Symbol]	[Symbol]	[Symbol]	Canalizzazioni, acque stradali secondarie
[Symbol]	[Symbol]	[Symbol]	Fosso di guardia
[Symbol]	[Symbol]	[Symbol]	Zanella ad 1 petto / 2 petti
[Symbol]	[Symbol]	[Symbol]	Diriz. deflusso acque
[Symbol]	[Symbol]	[Symbol]	Scepolo/colonnato
[Symbol]	[Symbol]	[Symbol]	Scarpate in terre rinforzate
[Symbol]	[Symbol]	[Symbol]	Parapetti e muri in pietra
[Symbol]	[Symbol]	[Symbol]	Aree esproprio / occupazione temp.
[Symbol]	[Symbol]	[Symbol]	Punto di ripresa fotografica

Particolare 5 scala 1:100



Particolare 6 scala 1:100



PROVINCIA DI PISTOIA
 Dipartimento Infrastrutture di Comunicazione e Trasporti
 Servizio Viabilità

Riorganizzazione dell'intersezione fra la S.P.19 Quarrata Casalguidi e le strade comunali Via Vecchia Fiorentina e Via Modena
 1° Lotto dei lavori

PROGETTO ESECUTIVO

02 Elaborati grafici

07 Schema di smaltimento delle acque

Scala: 1:500



Progettisti:
 Geom. Veronica Petri
 Geom. Paolo Andreini

Collaboratori:
 Geol. Andrea Bartolini

Geom. Veronica Petri

Data: ..

Geom. Paolo Andreini

Visto: Il Responsabile del Procedimento
 Ing. Paolo Mazzoni

Norme: 02_07_PIANISMALTIMENTACQUE.DWG

Aggiornamento: 29/03/2006