



PROVINCIA DI PISTOIA

Dipartimento Infrastrutture di Comunicazione e trasporti

Servizio Viabilità

Intervento di messa in sicurezza dell'intersezione fra S.P. 5 Montalese (Via IV Novembre) ed il tratto in variante (Via Berlinguer), all'ingresso dell'abitato di Montale

PROGETTO ESECUTIVO

02

Elaborati grafici

05

Sezioni Trasversali

Scala:

1:200

Progettisti:

Geom. Paolo Andreini

Geom. Veronica Petri

Collaboratori:

Geol. Andrea Bartolini

Geom. Paolo Pisaneschi

Dott. Elena Zollo



Geom. Paolo Andreini

Data: .

Progettisti:

Geom. Veronica Petri

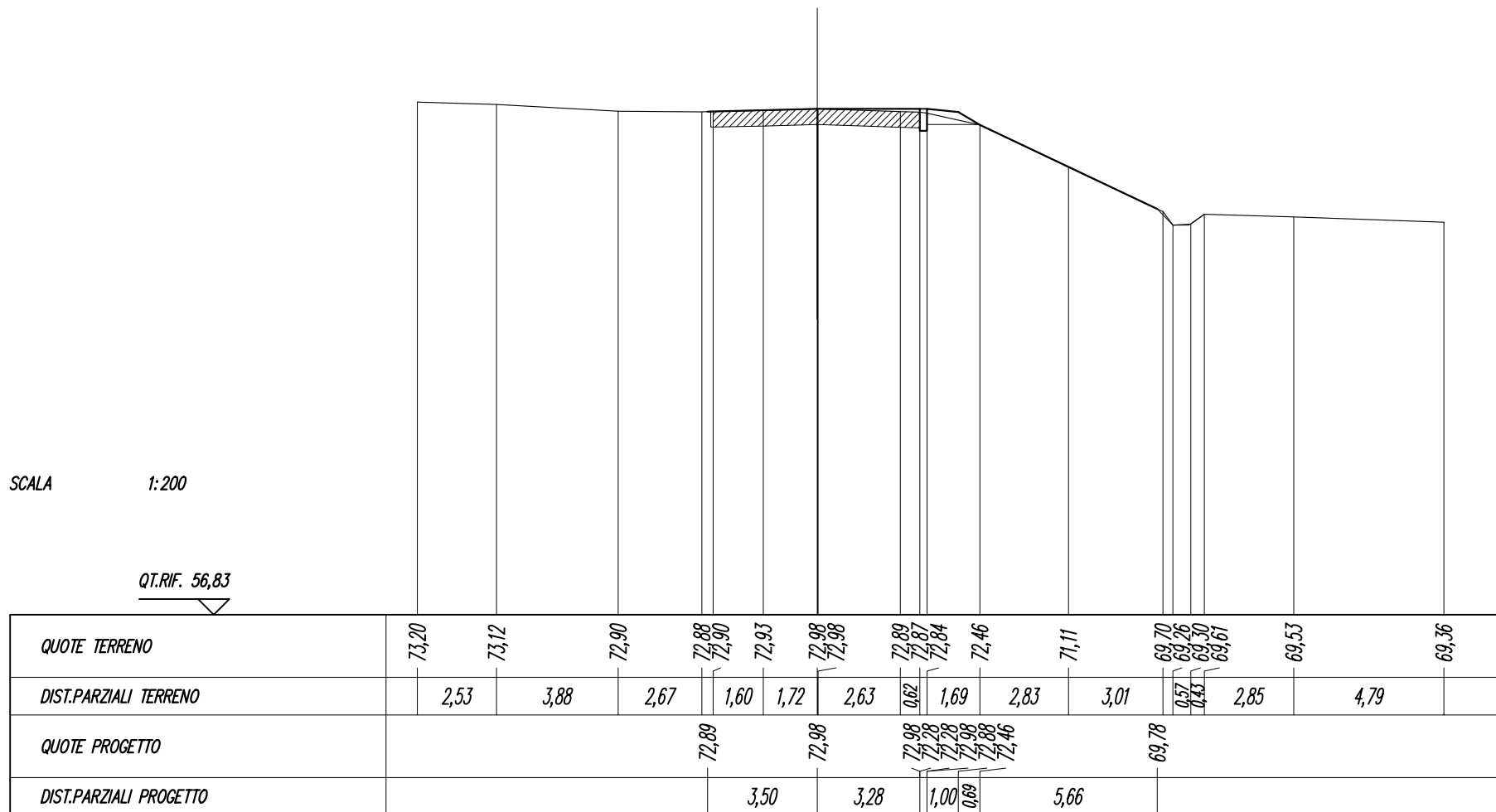
*Visto: Il Responsabile del Procedimento
Ing. Paolo Mazzoni*

Nomefile:

Aggiornamento:

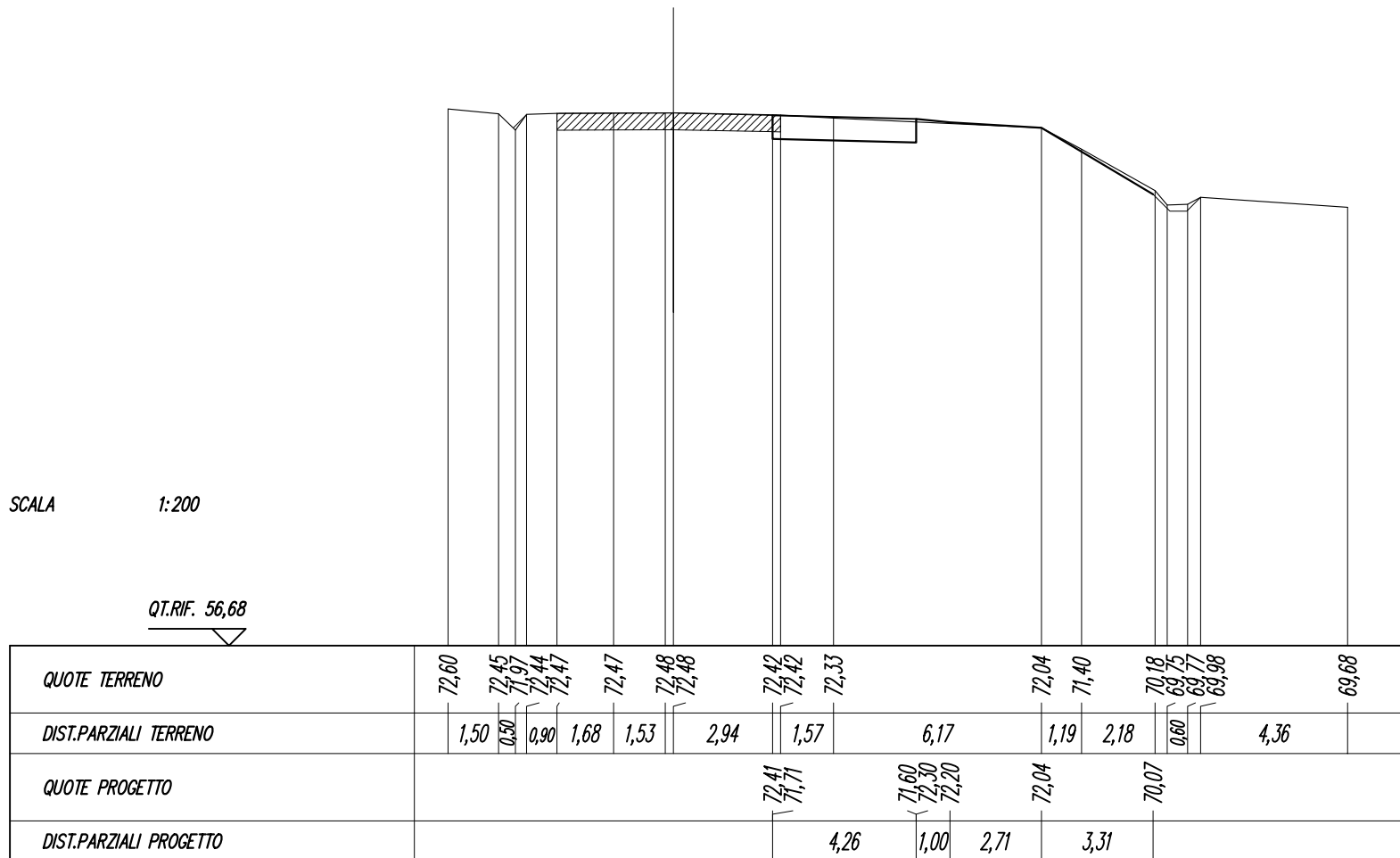
SCAVI E BONIFICHE	
STERRO	0,135 mq
SCOTICO	0,297 mq
FOSSO	0,040 mq
RILEVATI	
RILEVATO	0,834 mq
SOVRASTRUTTURA STRADALE	
CASSONETTO	0,220 m

SEZIONE N. : 1
 QT. PROGETTO : 72,98
 DIST.PROG. : 0,00
 DIST.SUCC. : 25,00



<i>SCAVI E BONIFICHE</i>	
STERRO	3,121 mq
FOSSO	0,202 mq
<i>RILEVATI</i>	
RILEVATO	0,114 mq
<i>SOVRASTRUTTURA STRADALE</i>	
CASSONETTO	4,260 m

SEZIONE N. : 3
 QT. PROGETTO : 72,48
 DIST.PROG. : 50,00
 DIST.PREC. : 25,00
 DIST.SUCC. : 11,11

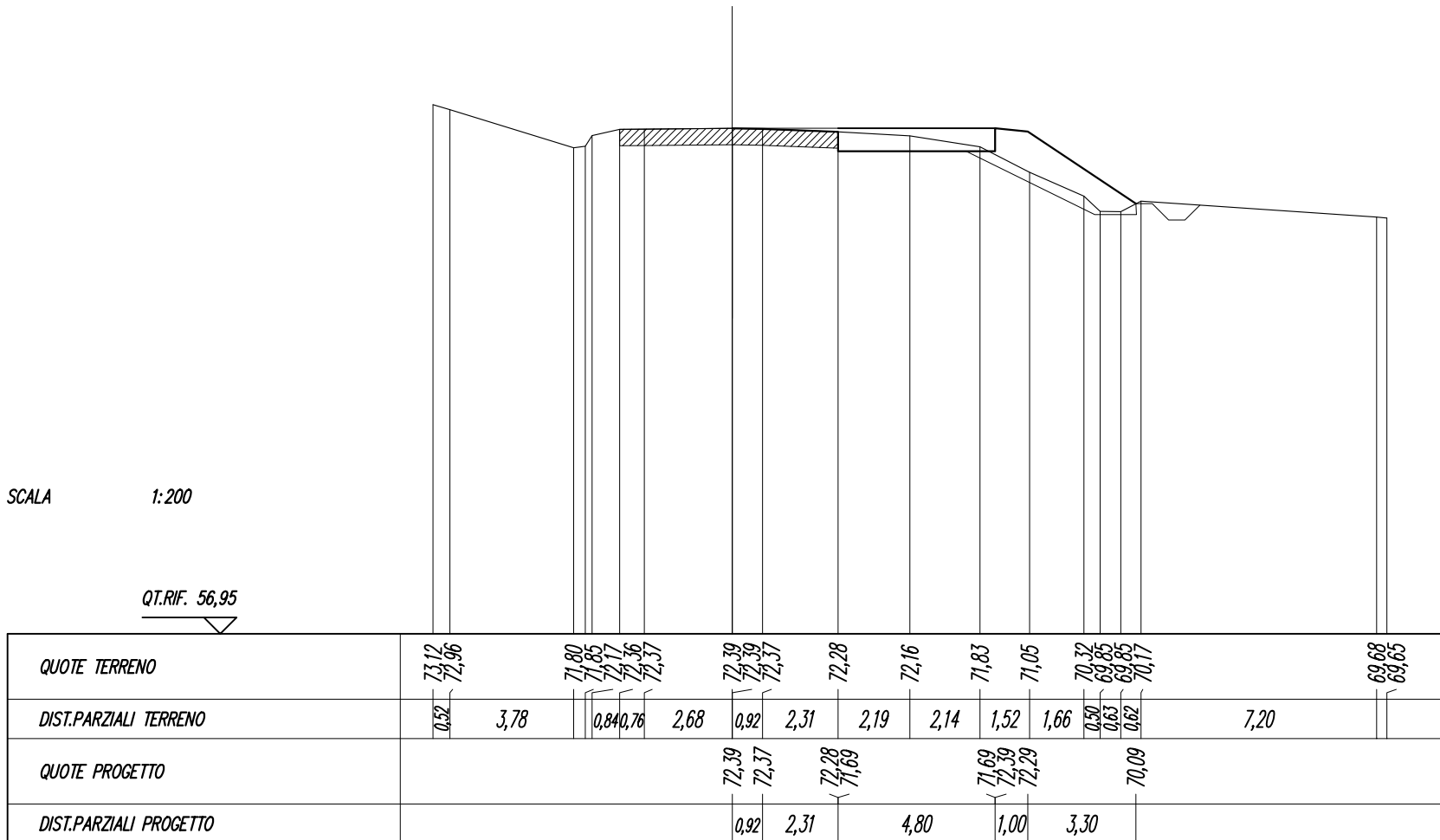


SCAVI E BONIFICHE	
STERRO	1,842 mq
SCOTICO	1,382 mq
FOSSO	0,537 mq
RILEVATI	
RILEVATO	5,214 mq
SOVRASTRUTTURA STRADALE	
CASSONETTO	4,790 m

SEZIONE N. : 4
 QT. PROGETTO : 72,39
 DIST.PROG. : 61,11
 DIST.PREC. : 11,11
 DIST.SUCC. : 6,04

SCALA 1:200

QT.RIF. 56,95

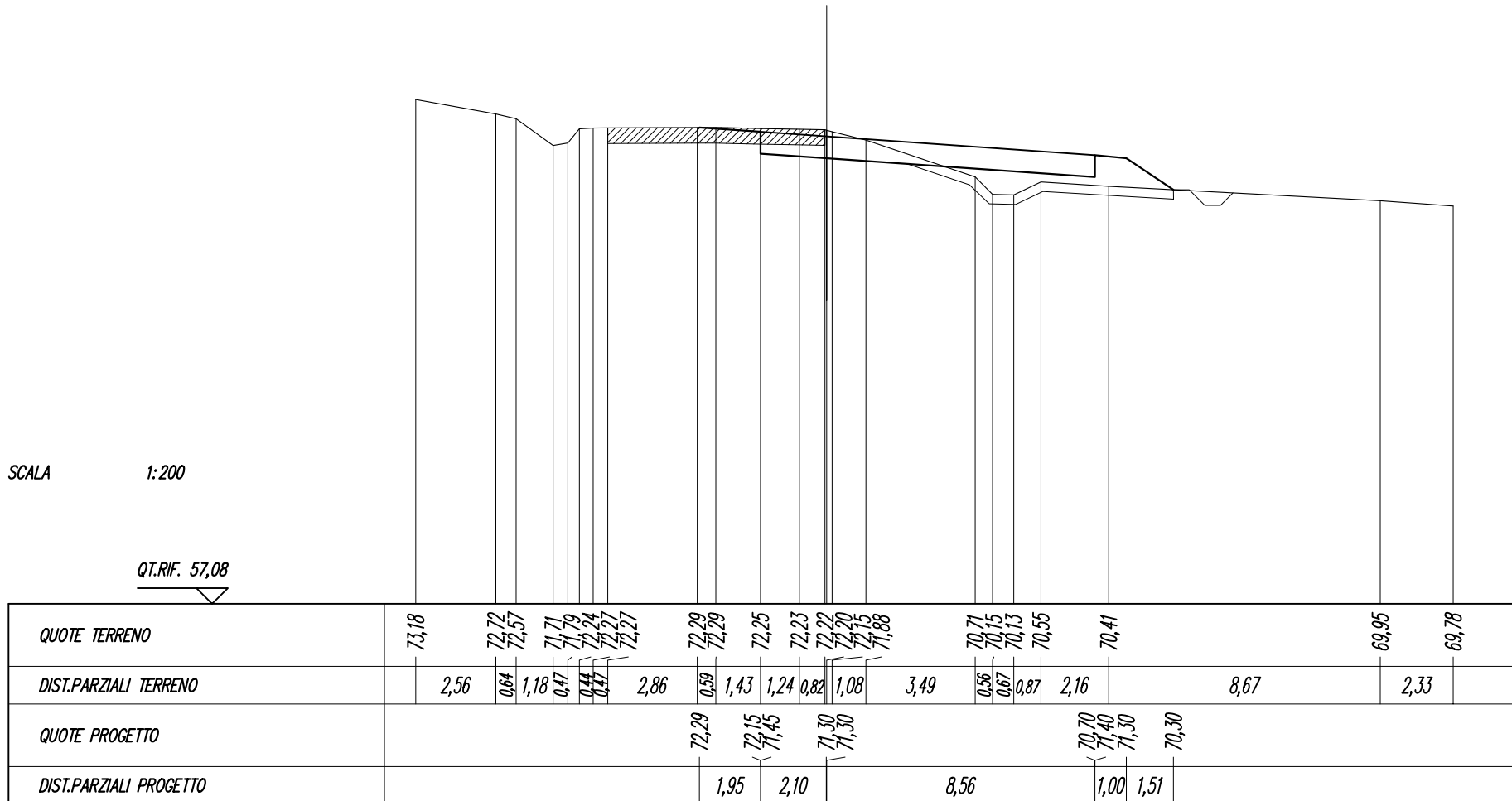


SCAVI E BONIFICHE	
STERRO	3,724 mq
SCOTICO	2,471 mq
FOSSO	0,423 mq
RILEVATI	
RILEVATO	5,943 mq
SOVRASTRUTTURA STRADALE	
CASSONETTO	10,670 m

SEZIONE N. : 6
 QT. PROGETTO : 72,00
 DIST.PROG. : 90,44
 DIST.PREC. : 23,29
 DIST.SUCC. : 9,56

SCALA 1:200

QT.RIF. 57,08

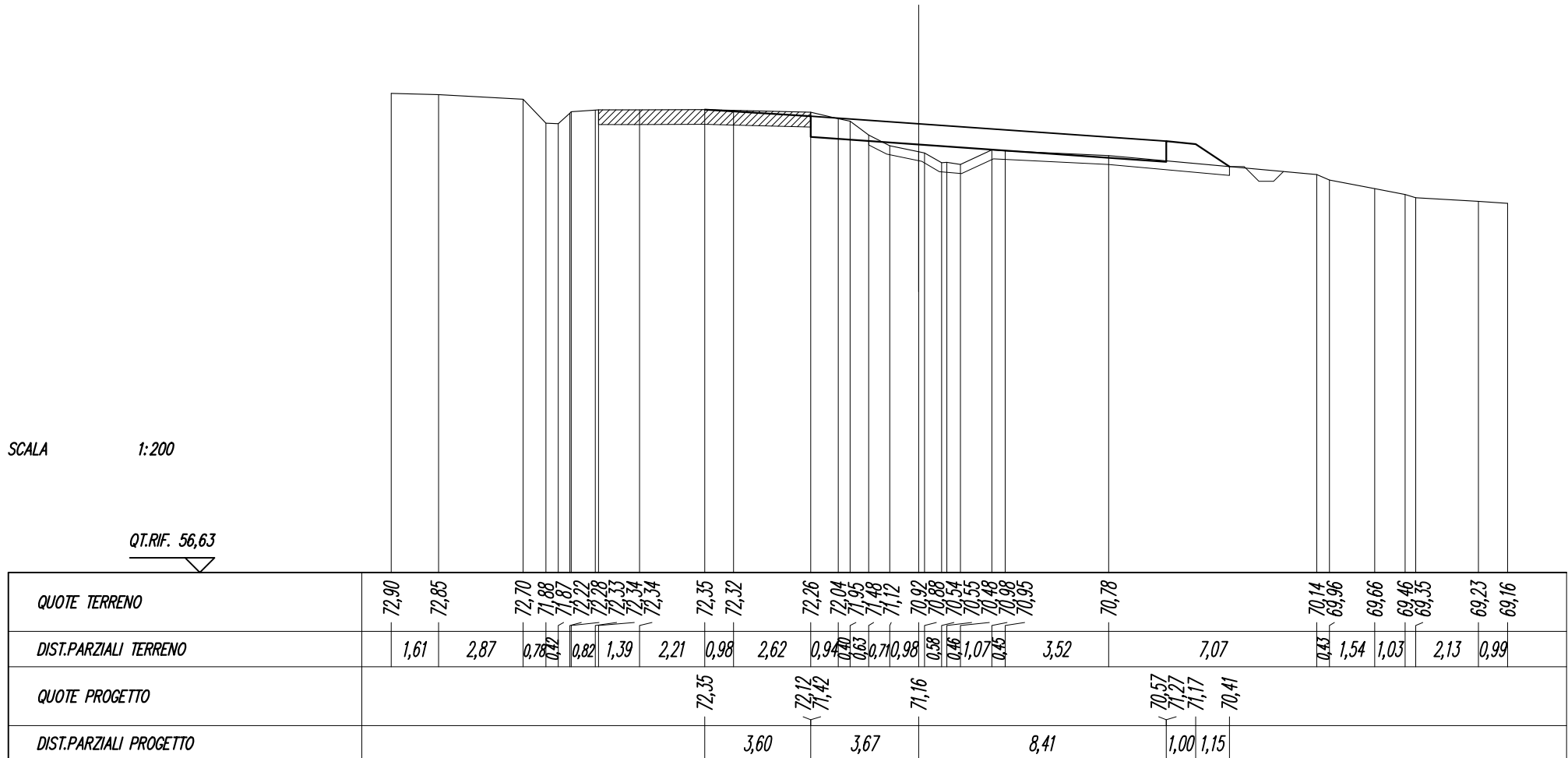


<i>SCAVI E BONIFICHE</i>	
STERRO	1,791 mq
SCOTICO	3,479 mq
FOSSO	0,352 mq
<i>RILEVATI</i>	
RILEVATO	5,679 mq
<i>SOVRASTRUTTURA STRADALE</i>	
CASSONETTO	12,080 m

SEZIONE N. : 7
 QT. PROGETTO : 71,86
 DIST.PROG. : 100,00
 DIST.PREC. : 9,56
 DIST.SUCC. : 15,87

SCALA 1:200

QT.RIF. 56,63

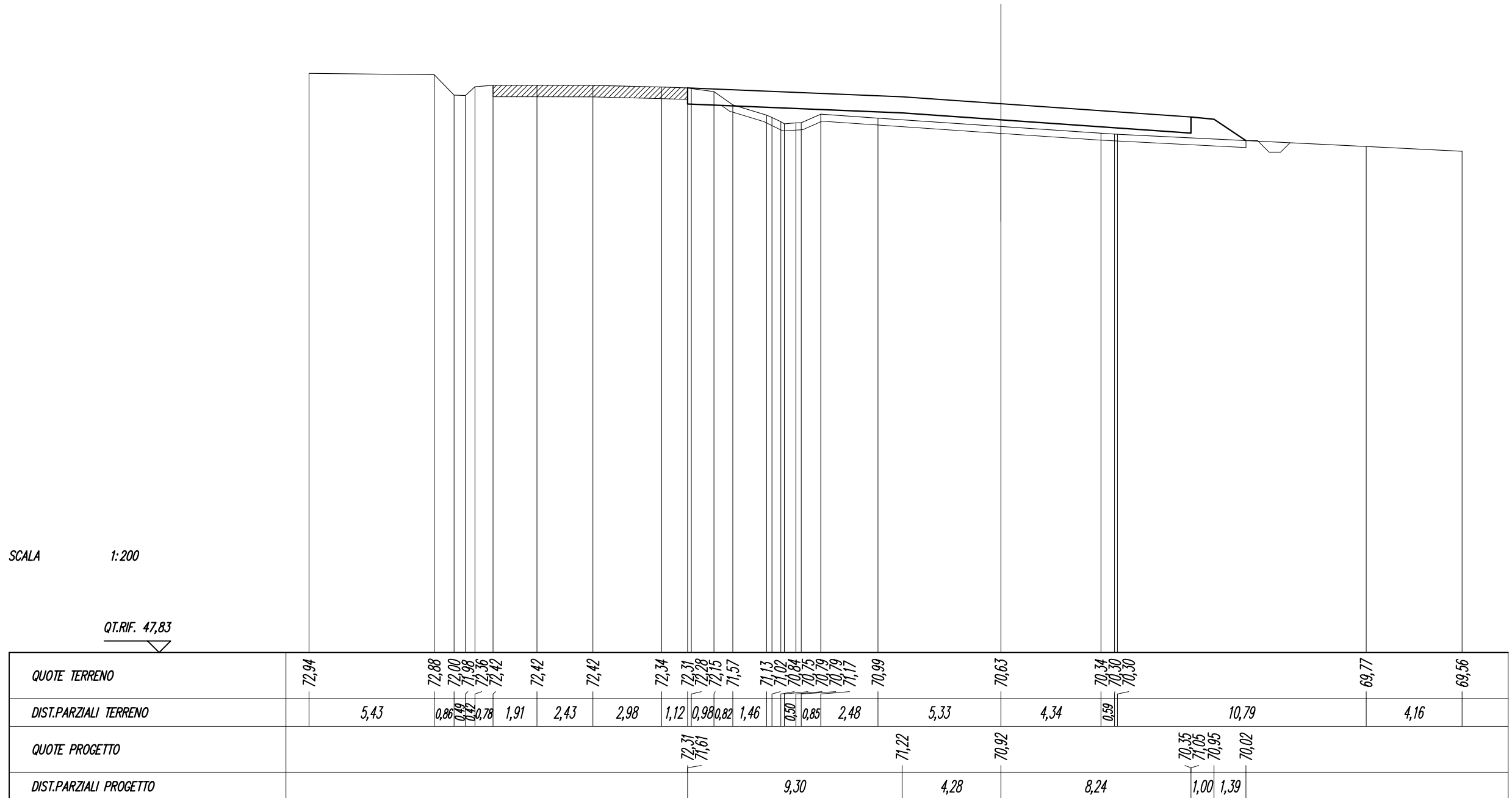


SCAVI E BONIFICHE	
STERRO	1,001 mq
SCOTICO	6,802 mq
FOSSO	0,425 mq
RILEVATI	
RILEVATO	14,071 mq
SOVRASTRUTTURA STRADALE	
CASSONETTO	21,830 m

SEZIONE N. : 8
 QT. PROGETTO : 71,62
 DIST.PROG. : 115,87
 DIST.PREC. : 15,87
 DIST.SUCC. : 15,26

SCALA 1:200

QT.RIF. 47,83

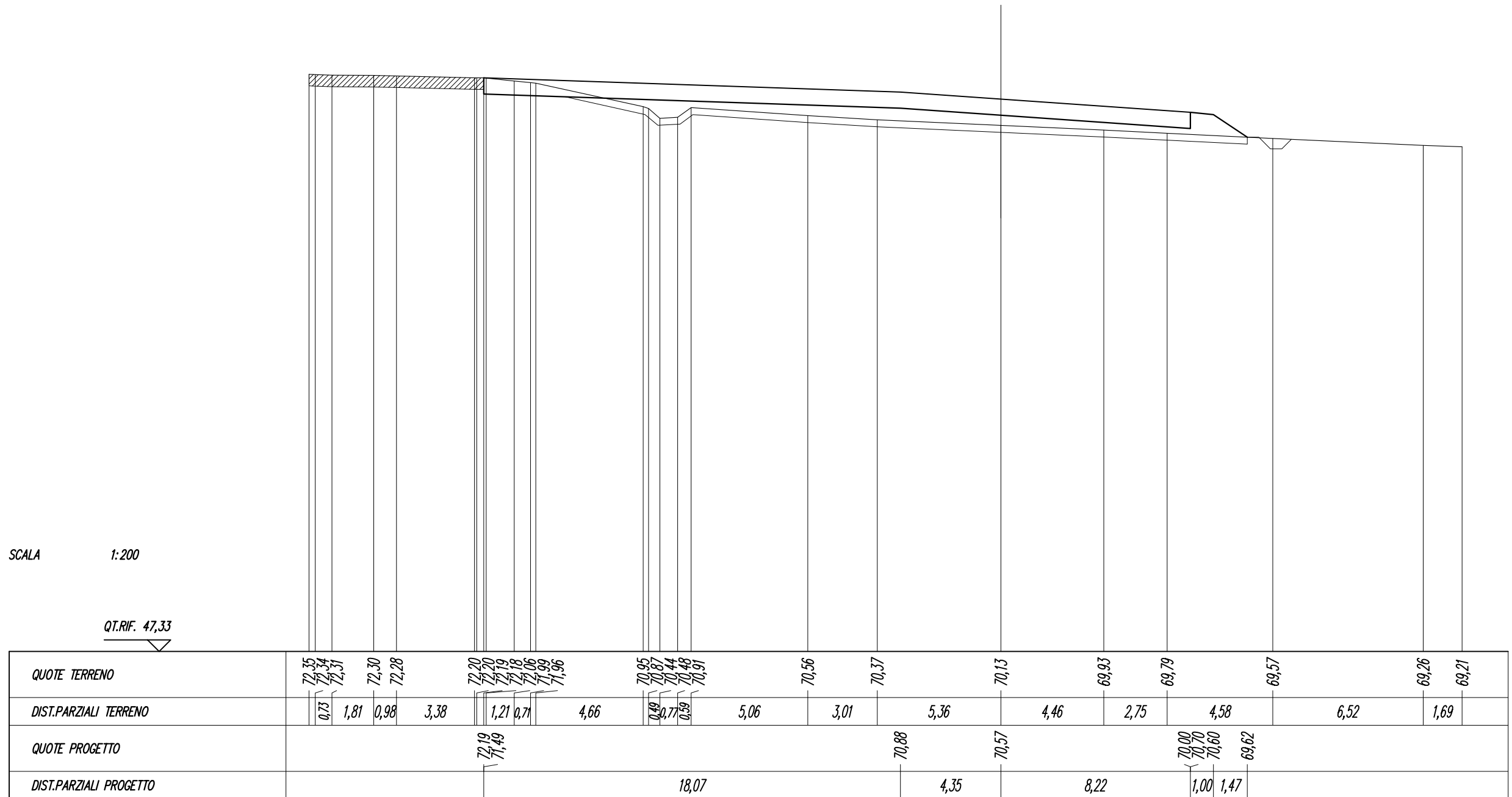


SCAVI E BONIFICHE	
STERRO	2,197 mq
SCOTICO	8,789 mq
FOSSO	0,416 mq
RILEVATI	
RILEVATO	20,823 mq
SOVRASTRUTTURA STRADALE	
CASSONETTO	30,640 m

SEZIONE N. : 9
 QT. PROGETTO : 71,27
 DIST.PROG. : 131,13
 DIST.PREC. : 15,26
 DIST.SUCC. : 18,87

SCALA 1:200

QT.RIF. 47,33

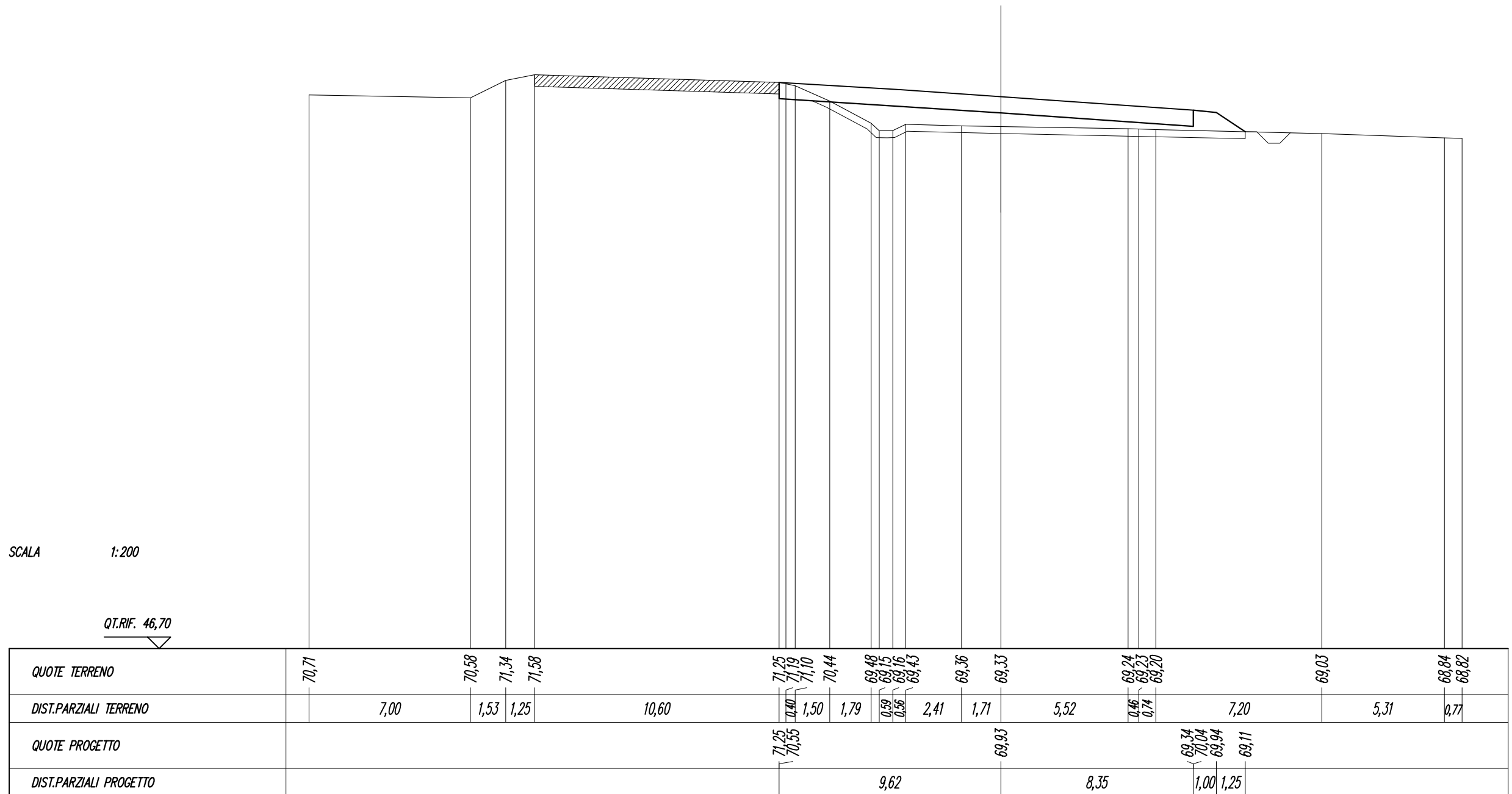


<i>SCAVI E BONIFICHE</i>	
<i>STERRO</i>	0,938 mq
<i>SCOTICO</i>	5,735 mq
<i>FOSSO</i>	0,462 mq
<i>RILEVATI</i>	
<i>RILEVATO</i>	15,237 mq
<i>SOVRASTRUTTURA STRADALE</i>	
<i>CASSONETTO</i>	17,970 m

SEZIONE N. : 10
 QT. PROGETTO : 70,63
 DIST.PROG. : 150,00
 DIST.PREC. : 18,87
 DIST.SUCC. : 15,83

SCALA 1:200

QT.RIF. 46,70

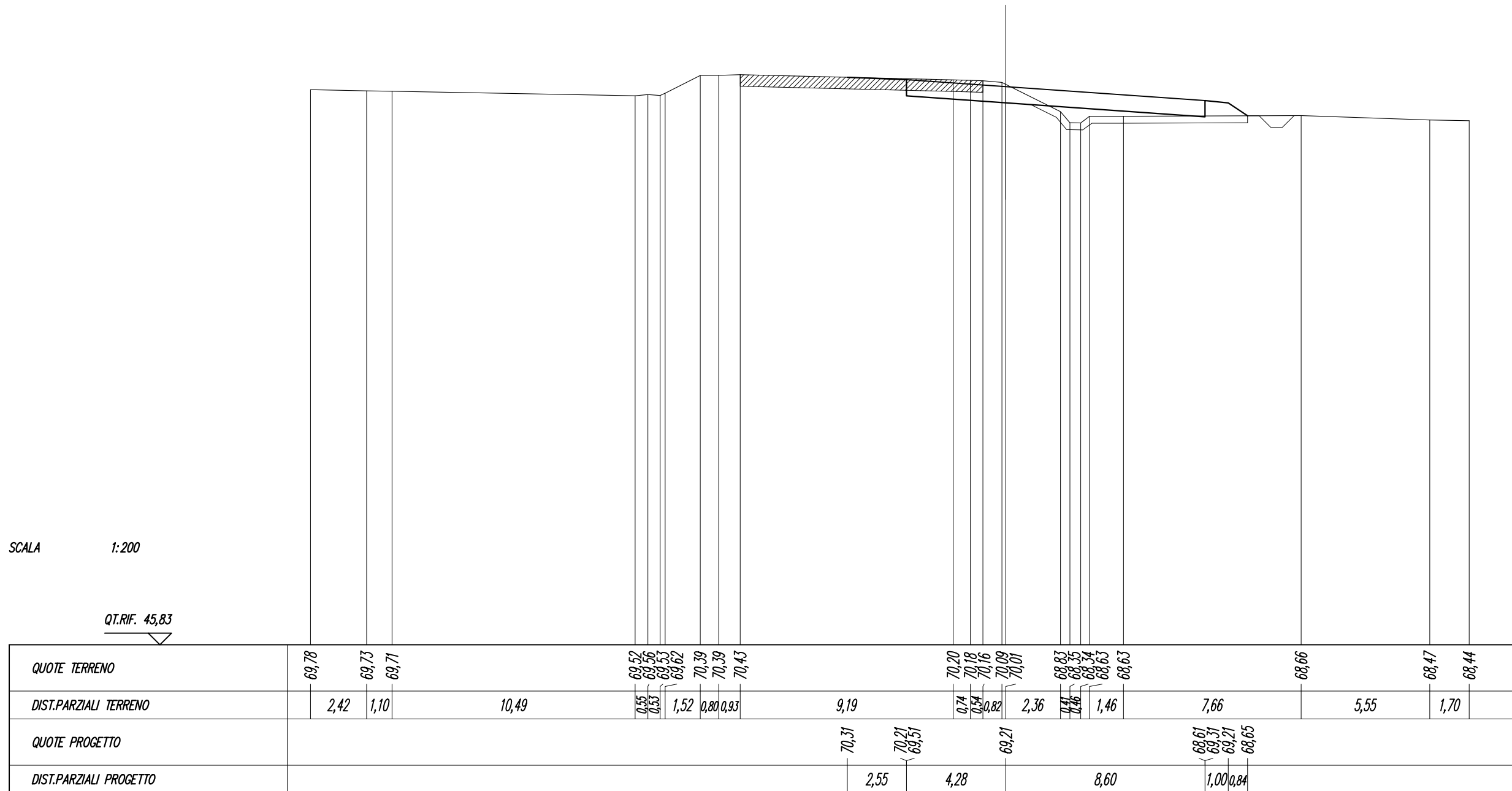


SCAVI E BONIFICHE	
STERRO	4,340 mq
SCOTICO	2,806 mq
FOSSO	0,500 mq
RILEVATI	
RILEVATO	5,100 mq
SOVRASTRUTTURA STRADALE	
CASSONETTO	12,880 m

SEZIONE N. : 11
 QT. PROGETTO : 69,91
 DIST.PROG. : 165,84
 DIST.PREC. : 15,83
 DIST.SUCC. : 29,26

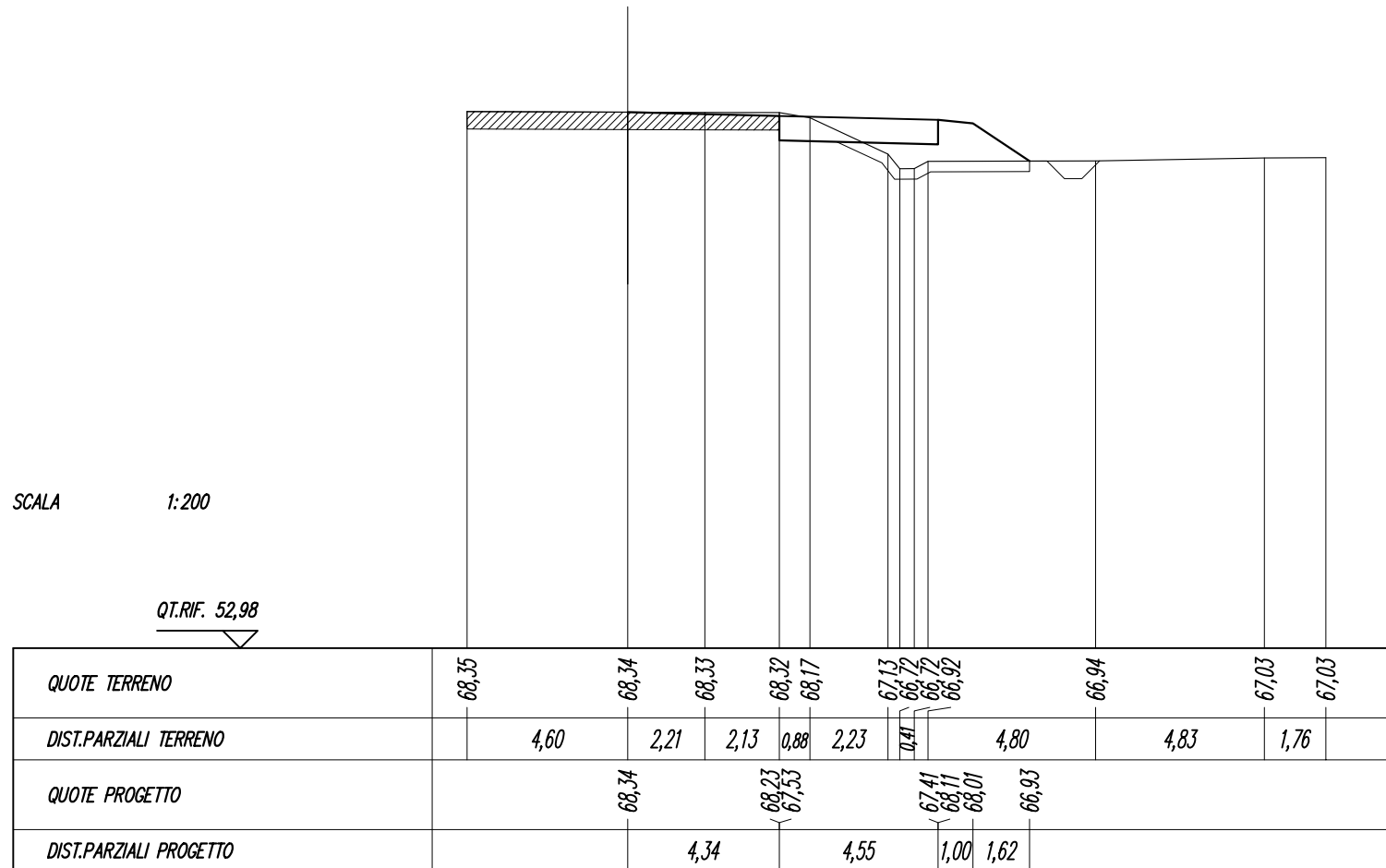
SCALA 1:200

QT.RIF. 45,83



<i>SCAVI E BONIFICHE</i>	
STERRO	1,329 mq
SCOTICO	1,659 mq
FOSSO	0,507 mq
<i>RILEVATI</i>	
RILEVATO	4,642 mq
<i>SOVRASTRUTTURA STRADALE</i>	
CASSONETTO	4,550 m

SEZIONE N. : 12
 QT. PROGETTO : 68,34
 DIST.PROG. : 195,10
 DIST.PREC. : 29,26
 DIST.SUCC. : 27,42

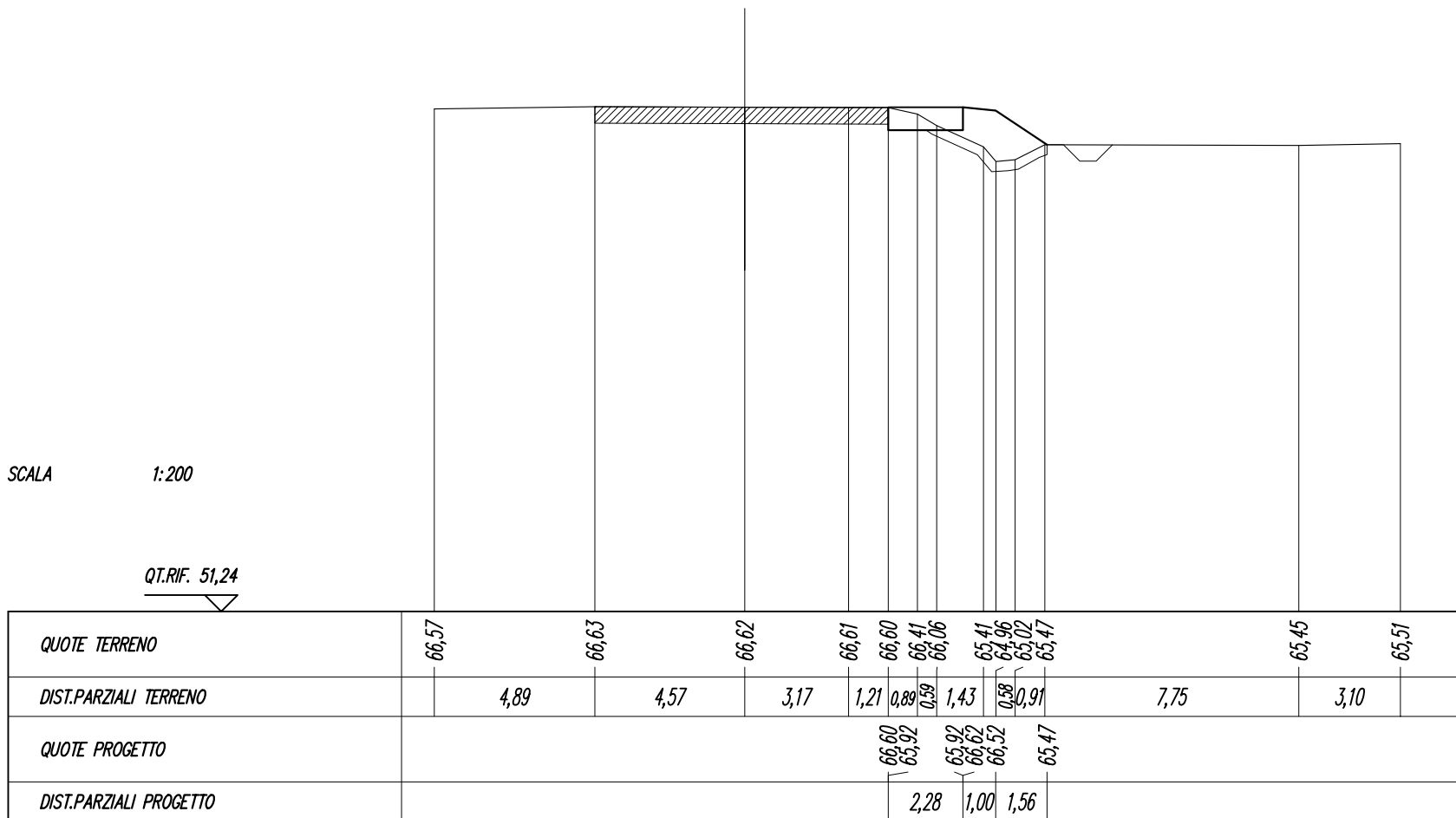


<i>SCAVI E BONIFICHE</i>	
STERRO	0,721 mq
SCOTICO	1,149 mq
FOSSO	0,500 mq
<i>RILEVATI</i>	
RILEVATO	3,665 mq
<i>SOVRASTRUTTURA STRADALE</i>	
CASSONETTO	2,280 m

SEZIONE N. : 13
 QT. PROGETTO : 66,62
 DIST.PROG. : 222,52
 DIST.PREC. : 27,42
 DIST.SUCC. : 34,34

SCALA 1:200

QT.RIF. 51,24



SCAVI E BONIFICHE	
STERRO	0,519 mq
SCOTICO	0,633 mq
FOSSO	0,086 mq
RILEVATI	
RILEVATO	1,180 mq
SOVRASTRUTTURA STRADALE	
CASSONETTO	0,880 m

SEZIONE N. : 14
 QT. PROGETTO : 64,81
 DIST.PROG. : 256,86
 DIST.PREC. : 34,34
 DIST.SUCC. : 18,63

